

GÓRY bez granic

PAKIETY TURYSTYCZNE



**POGRANICZE
POLSKO-SŁOWACKIE**

BIESZCZADY



BESKID NISKI

BUKOVSKÉ VRCHY



BIESZCZADZKA KLASYKA



TRASA

Wetlina – Przełęcz Orłowicza – Połonina Wetlińska (Osadzki Wierch 1253 m n.p.m.) – Hasiakowa Skała – Przełęcz Wyżna



DYSTANS
12 km



RÓŻNICA WZNIESIEŃ
+750 m / -500 m



CZAS PRZEJŚCIA
4 h



Wędrówkę rozpoczynamy z Wetliny – Starego Sioła. Podążamy oznaczeniami żółtego szlaku turystycznego. Początkowo trasa wiedzie drogą asfaltową, a następnie szeroką polną drogą. Dochodzimy do granicy lasu, docieramy do punktu kasowego Bieszczadzkiego Parku Narodowego (BdPN). Po ok. 2 km mijamy wiatę turystyczną. Przed nami wznosi się grzęda skalna, przy której należy zachować ostrożność. Pomaga w tym barierka. Dochodzimy do Przełęczy Orłowicza. Dołączamy do Głównego Szlaku Beskidzkiego oznaczonego kolorem czerwonym. Udajemy się na wschód. Podążamy granią przez Szare Berdo, mijamy powyginane formy karłowatej buczyny. Przed nami grzbiet Hnatowego Berda, a następnie najwyższy punkt trasy – Osadzki Wierch. Za szczytem mijamy bacówkę z okresowym wypasem owiec. Dochodzimy do Hasiakowej Skały – tu na miejscu legendarnej Chatki Puchatka powstaje nowe schronisko. Stąd udajemy się na południe (szlak żółty) do Przełęczy Wyżnej, gdzie znajdują się pomniki: jeden poświęcony Jerzemu Harasymowiczowi oraz drugi dedykowany ofiarom gór i ratownikom.



WARTO WIEDZIEĆ



Główny Szlak Beskidzki jest najdłuższym szlakiem turystycznym w Polsce i ma ok. 500 km długości.



Z Hnatowym Berdem związana jest legenda o rycerzu i jego lubej, którą zabili węgierscy tołhaje. Zrozpaczony Hnat na swoim koniu błąkał się po wetlińskiej grani. Wpadł w przepaść i zginął.



W kronikach bieszczadzkiej grupy GOPR w ciągu półwiecza istnienia jednostki zanotowano 99 ofiar śmiertelnych.

INFORMACJE PRAKTYCZNE



Wstęp do Bieszczadzkiego Parku Narodowego jest płatny.



Z Przełęczy Wyżnej w sezonie letnim kursują prywatne busy do centrum Wetliny.



Chata Kruka

Wetlina 144, 38-608 Wetlina
www.chatakruka.pl

Gościniec w Starym Siole

Wetlina 129, 38-608 Wetlina
www.staresiole.com

Karczma "Paweł Nie Całkiem Święty"

Smerek 67, 38-608 Wetlina
www.pawelniecalkiemswiety.pl



BIESZCZADY WYSOKIE



TRASA

Wołosate – Przełęcz Bukowska – Rozsypaniec – Halicz – Przełęcz Goprowska – Przełęcz Siodło (Krygowskiego) – Tarnica (1346 m n.p.m.) – Przełęcz Siodło – Wołosate



DYSTANS
21 km



RÓŻNICA WZNIESIEŃ
+870 m / -870 m







CZAS PRZEJŚCIA
6 h 30 min



Trasę rozpoczynamy przy punkcie kasowym Bieszczadzkiego Parku Narodowego. Czerwonym szlakiem turystycznym kierujemy się na wschód, drogą asfaltowo-szutrową do Przełęczu Bukowskiej, gdzie znajduje się ekologiczna toaleta i wiata turystyczna. Wchodzimy na Rozsypaniec z formami skalnymi. Zdobywamy Halicz. Stokami Krzemienia schodzimy do Przełęczu Goprowskiej. Mocnym podejściem docieramy do Przełęczu Siodło. Na drodze spotykamy progi przeciwoerozyjne, zwane potocznie schodami. Stąd odbijamy szlakiem koloru żółtego na szczyt Tarnicy. Po 15 minutach docieramy pod metalowy krzyż umieszczony na szczycie wzniesienia. Wracamy do Przełęczu Krygowskiego. Niebieskim szlakiem turystycznym udajemy się po tzw. schodach w dół. Po drodze mijamy wiatę turystyczną. Wyprawę kończymy w miejscu startu.



WARTO WIEDZIEĆ

-  Wołosate jest najdalej na południe położoną miejscowością w Polsce.
-  Widoczny z Tarnicy Wyhorlat (Słowacja) składa się ze skał wulkanicznych.
-  Kilkadziesiąt metrów na wschód od szlaku, na Przełęczu Bukowskiej, znajduje się granica z Ukrainą. Tutaj kręcono odcinki popularnego serialu Wataha.
-  Na Przełęczu Goprowców do 2010 roku funkcjonował sezonowy posterunek GOPR w formie namiotu.

INFORMACJE PRAKTYCZNE



Na grani często wieją potężne wiatry.



Zajazd Pod Caryńską
Ustrzyki Górne 1a, 38-713 Lutowiska
www.carynska.pl

Hotel Górski PTTK
Ustrzyki Górne 1, 38-713 Lutowiska
www.hotel-pttk.pl

Camping PTTK nr 150
Ustrzyki Górne, 38-713 Lutowiska
www.hotel-pttk.pl/pl/camping



NIEBIESKI SZLAK KARPACKI



TRASA

Przełęcz Ruska (nad Roztokami) – Okrąglik – Kurników Beskid – Płasza – Dziurkowiec – Rabia Skała – Paportna – Jawornik – Wetlina



DYSTANS
19 km



RÓŻNICA WZNIESIEN
+900 m / -1050 m



CZAS PRZEJŚCIA
6 h 30 min

Z Przełęczy Ruskiej udajemy się na wschód, zgodnie z oznaczeniami niebieskiego szlaku turystycznego i słowackiego czerwonego granicznego. Mocnym podejściem docieramy do Okrąglika. Dalej, udając się na wschód, zdobywamy szczyty, z których roztaczają się piękne widoki. Docieramy na Rabią Skałę, gdzie spotykamy oznaczenia żółtego szlaku turystycznego kierującego do Wetliny. Stąd podążamy 500 m na wschód ku tarasowi widokowemu nad największą w Bieszczadach przepaścią. Po drodze mijamy żółte oznaczenia szlaku słowackiego do Nowej Siedlicy. Z punktu widokowego rozpościerają się widoki na słowackie Bieszczady. Wracamy z powrotem do żółtego szlaku i kierujemy się na północ, zdobywając po drodze Paportną oraz Jawornik, z którego wybieramy szlak zielony kierujący do centrum Wetliny.



WARTO WIEDZIEĆ



Z przepaścią nad Rabią Skałą związana jest legenda o złej dziewczce, zwanej babą z kaczymi nogami. Tak bardzo dawała się we znaki miejscowej ludności, że sam król węgierski Maciej Korwin przybył z odsieczą. Poćwiartował nad urwiskiem potwora, a spadający w przepaść trup rozwalił pół góry.



Czerwony szlak graniczny jest przedłużeniem najdłuższego szlaku słowackiego – Cesty Hrdinov SNP (Szlak Bohaterów Słowackiego Powstania Narodowego z 1944 r.). Sumarycznie ma 840 km i wiedzie przez miejsca ważniejszych bojów.

INFORMACJE PRAKTYCZNE



Do Przełęczy nad Roztokami wiedzie asfaltowa droga z Majdanu. Najlepiej zostawić środek transportu w Cisnej i wynająć busa.



Hotel Carpatia
Bieszczadzki Gościniec
Smerek 71, 38-608 Wetlina
www.hotel-carpatia.pl

Hotel Solny
Dołżyca 32, 38-607 Dołżyca
www.solny.com.pl

Pensjonat Karczma Karnasów
Cisna 48A, 38-607 Cisna
www.ukarnasow.pl



NA TRÓJSTYKU



TRASA

Przełęcz Wyżniańska – Bacówka PTTK Pod Małą Rawką – Mała Rawka – Wielka Rawka (1307 m n.p.m.) – Kremenaros – Wielka Rawka – Ustrzyki Górne



DYSTANS
12 km



RÓŻNICA WZNIESIEŃ
+730 m / -880 m



CZAS PRZEJŚCIA
4 h 10 min

Wędrówkę rozpoczynamy z parkingu przy punkcie kasowym Bieszczadzkiego Parku Narodowego (BdPN). Podążamy drogą szutrową wzdłuż zielonych oznaczeń szlaku turystycznego. Docieramy do Bacówki PTTK Pod Małą Rawką. Stromym podejściem zdobywamy Małą Rawkę, a następnie, szlakiem żółtym, kierujemy się na południe, by zdobyć szczyt Wielkiej Rawki. Idąc dalej, dochodzimy do rozwidlenia szlaków. Wybieramy kierunek południowy i niebieskimi oznaczeniami schodzimy do przełęczy. Podchodzimy na Krzemieniec (zwany też Kremenaros), gdzie znajduje się charakterystyczny słup z oznaczeniem trzech granic. Stąd mamy możliwość zejścia do Nowej Siedlicy na Słowacji lub podążać szlakiem granicznym do Rabiej Skały. Wracamy tą samą drogą do rozwidlenia szlaków na Wielkiej Rawce. Niebieskim Szlakiem Karpackim schodzimy do punktu kasowego BdPN przy dużej obwodnicy bieszczadzkiej. Stąd drogą mamy 3 km do centrum Ustrzyk Górnych.



WARTO WIEDZIEĆ



Odcinek między Wielką Rawką a Krzemieńcem wiedzie wzdłuż słupków granicznych i jest jedynym fragmentem polsko-ukraińskiej linii granicznej w Polsce udostępnionym dla ruchu turystycznego.



Krzemieniec (1221 m n.p.m.) jest najwyższym szczytem słowackich Bieszczadów (Bukovské Vrchy).



Szlak czerwony z Nowej Siedlicy na Krzemieniec to najbardziej stromy odcinek w Bieszczadach. Na dystansie 10 km pokonujemy 970 m podejścia.

INFORMACJE PRAKTYCZNE



W Ustrzykach Górnych można wynająć busa.



Bacówka PTTK Pod Małą Rawką oferuje całonocne noclegi i wyżywienie.



Bacówka PTTK Pod Małą Rawką
Brzegi Górne 2, 38-713 Lutowiska
www.rawki.pl

Niemczukówka
Smerek 6, 38-608 Wetlina
www.niemczukowka.pl

Chata Wędrowca
Wetlina 113, 38-608 Wetlina
www.chatawedrowca.pl



OBLICZA BESKIDU NISKIEGO



TRASA

Lipowiec – Garbki – Kamień nad Jaśliskami (857 m n.p.m.) – Cmentarze z okresu I wojny światowej – Przełęcz Beskid nad Czeremchą – Czeremcha – Lipowiec



DYSTANS
17,5 km



RÓŻNICA WZNIESIEN
+580 m / -580 m






CZAS PRZEJŚCIA
5 h 10 min

Wędrówkę rozpoczynamy na początku zielonego szlaku. Wychodzimy ponad zabudowania. Wchodzimy do lasu bukowego. Za Garbkami dołączamy do oznaczeń żółtego szlaku dydaktycznego. Po drodze mijamy osuwisko Nad Sinyim Wirem. Zdobywając wysokość, przechodzimy obok kamieniołomu Okragła Wyspa. Docieramy do rozwidlenia szlaków. Odbijamy na północ i po 500 m osiągamy umowny wierzchołek Kamienia, gdzie znajduje się spore usypisko kamieni. 50 m od szczytu znajduje się pomnik upamiętniający Karola Wojtyłę – późniejszego papieża Jana Pawła II. Wracamy do rozwidlenia szlaków i udajemy się do granicy polsko-słowackiej. Niebieskim Szlakiem Karpackim wybieramy kierunek na wschód, mijając po drodze cmentarze, w których spoczywają żołnierze armii rosyjskiej i austriackiej, polegli podczas walk o grzbiet Karpat na przełomie lat 1914–1915. Nie opuszczając granicy, podążamy na zachód słowackim czerwonym szlakiem granicznym do przełęczy Beskid nad Czeremchą. Drogą szutrową udajemy się na północ przez nieistniejącą miejscowość Czeremcha. Po drodze mijamy ruiny strażnicy niemieckiej oraz cerkwisko.




WARTO WIEDZIEĆ

-  Granica polsko-słowacka na tym odcinku to linia głównego wododziału karpackiego oddzielająca zlewiska Morza Bałtyckiego i Morza Czarnego.
-  Zielony szlak wiedzie tzw. spirytusową drogą, którą – według legendy – podróżowali przemycnicy spirytusu, omijając w ten sposób posterunek celny we wsi Czeremcha.
-  W Czeremsze znajdują się ciekawe drogowskazy szlaków: „Barania Góra 78 h”, „Tokaj 78 h”, „ul. Starowiślna w Krakowie 84 h”, „Howerla 128 h” oraz tablice drogo-we: „Babadag 1034 km” i „Nordkapp 3190 km”.

INFORMACJE PRAKTYCZNE

 Środek transportu można zostawić przy punkcie rozpoczęcia wędrówki lub dojść na szlak pieszo z Jaślisk (3 km).

 **Gutkowa Koliba**
Lipowiec 4, 38-485 Lipowiec
www.gutkowa-koliba.pl

Chata Pod Kamieniem
Jaśliska 134, 38-485 Jaśliska
www.noclegi-jasliska-chata-pod-kamieniem.business.site

Pod Bieszczadem
Jaśliska 96, 38-485 Jaśliska
www.podbieszczadem.pl



ŁEMKOWSKIE KLIMATY



TRASA

Olchowiec – Baranie (752 m n.p.m.) – Dobańce – Olchowiec




DYSTANS
10,5 km



RÓŻNICA WZNIESIENÍ
+350 m / -350 m



CZAS PRZEJŚCIA
3 h

 Wyprawę rozpoczynamy w centrum Olchowca, przy drewnianej cerkwi Przeniesienia Relikwii Św. Mikołaja. Udajemy się wzdłuż zabudowań w kierunku południowym. Zgodnie z żółtymi oznaczeniami szlaku wchodzimy do lasu i rozpoczynamy podejście do pasma granicznego. Dołączamy do Niebieskiego Szlaku Karpackiego oraz słowackiego czerwonego szlaku granicznego. Na wschód od tego miejsca znajdują się zachowane okopy z I wojny światowej. Obieramy kierunek zachodni. Zdobywamy szczyt Baraniego, gdzie znajduje się kryta wiatra oraz początek żółtego szlaku słowackiego do miejscowości Vysna Pisana. Szlakiem dydaktycznym udajemy się na północ, by przez Dobańce zejść do centrum miejscowości.



WARTO WIEDZIEĆ



Do cerkwi prowadzi unikatowy na łemkowszczyźnie mostek z kamienia rzeczno-



Co roku w Olchowcu odbywa się Łemkowski Kermesz z występami folklorystycznych zespołów.



Fragment doliny rzeki Iwielki zwany jest Doliną Śmieci. W Operacji dukielsko-preszowskiej brali udział Słowacy pod dowództwem generała Ludwika Svobody. Słowacy Doliną Śmierci nazywają dolinę wsi Kapiszowa w pobliżu Świdnika.

INFORMACJE PRAKTYCZNE



Przy cerkwi znajduje się parking.



Chyrowa Ski
Chyrowa 40, 38-450 Dukla
www.chyrowaski.pl

Siedlisko Zakucie
Daliowa 53, 38-485 Jaśliska
www.siedliskozakucie.pl

Pałac Polanka
ul. Popiełuszki 103
38-400 Krosno
www.palacpolanka.pl



BIURA PODRÓŻY

„BIESZCZADER”

Mokre 54, 38-542 Rzepedź
☎ +48 13 438 33 83
www.bieszczader.pl

PTTK W RZESZOWIE

ul. Matejki 2, 35-064 Rzeszów
☎ +48 17 852 88 60
www.pttkrzeszow.pl

„NA KRAŃCU”

ul. płk. Lisa Kuli 12/26
35-032 Rzeszów
☎ +48 665 505 012
www.nakrancupolski.pl

„PAWUK”

ul. Wolności 2, 38-540 Zagórz
☎ +48 721 215 453
www.pawuk.pl

„SLOW BESKID”

Kombornia 1, 38-420 Korczynna
☎ +48 13 435 42 89
www.slowbeskid.pl



INFORMACJA TURYSTYCZNA

CENTRUM INFORMACJI TURYSTYCZNEJ – RZESZÓW

ul. Grunwaldzka 2 (wejście od ul. Matejki), 35-068 Rzeszów
☎ +48 791 944 045, ✉ cit@podkarpackie.travel
www.podkarpackie.travel

CENTRUM INFORMACJI TURYSTYCZNEJ – CISNA

Cisna 23, 38-607 Cisna
☎ +48 13 468 64 65, 502 053 963, ✉ informacja@cisna.pl

GMINNE CENTRUM INFORMACJI TURYSTYCZNEJ – LUTOWISKA

Lutowiska 14, 38-713 Lutowiska
☎ +48 13 461 03 13, ✉ gci@lutowiska.pl

TRANSGRANICZNA INFORMACJA TURYSTYCZNA – DUKLA

Trakt Węgierski 26a, 38-450 Dukla
☎ +48 13 433 56 16, ✉ tit@dukla.pl

INFOCENTRUM – DUKLA DESTINATION

Sovietskykh hrdinov 165/62, 089 01 Svidník
☎ +421 902 445 987, ✉ info@dukladestination.com
www.dukladestination.com

SEVEROVÝCHOD SLOVENSKA

www.severovychod.sk, www.slovakia.travel

WYDAWCA:

© Podkarpacka Regionalna Organizacja Turystyczna
ul. Grunwaldzka 2, 35-068 Rzeszów
www.podkarpackie.travel

ZDJĘCIA: S. Augustyn, M. Bednarz, D. Berlik, P. Betleja, A. Grzyb, T. Jezierski,
K. Koczera, C. Krupski, E. Kuncewicz, J. Leśniewska, J. Mazur, B. Mysiak, B. Nawrot,
T. Okoniewski, S. Podolec, K. Preuss, M. Puc, J. Rutana, B. Rychlicki, J. Siast, M. Sopol,
W. Wojtek, W. Wójcik, A. Zastawny

MAPY: Freepik



Interreg
Polska-Słowacja

Europejski Fundusz Rozwoju Regionalnego



UNIA EUROPEJSKA

PODKARPACKIE
www.podkarpackie.travel



PODKARPACKA
Regionalna
Organizacja
Turystyczna



Góry bez granic – integracja sieci szlaków w transgraniczny produkt turystyczny.
Egzemplarz bezpłatny. Wyłączną odpowiedzialność za zawartość niniejszej publikacji ponoszą jej
autorzy i nie może być ona utożsamiana z oficjalnym stanowiskiem Unii Europejskiej.